



Einleitung

Dieses Dokument gibt einen Überblick über mögliche Spaziergänge, Wanderungen, Ausflüge etc., jeweils mit Ausgangspunkt Knight Lake Ranch. Es enthält lediglich die Kurzbeschreibung der jeweiligen Aktivität.

Detaillierte Angaben finden sind auf der Knight Lake Ranch in Form eines Ordners mit detaillierten Beschreibungen der verschiedenen Aktivitäten erhältlich. Selbstverständlich steht auch das Ranch Team gerne beratend zur Seite oder begleitet unsere Gäste gar auf eine Wanderung oder einen Ausflug.

Inhaltsverzeichnis

Einleitung	1
Ausflüge / Ausfahrten	2
Barkerville-Likely Rundreise	2
Blue River	3
Canim, Mahood & Deception Falls Rundreise.....	4
Green Lake Rundreise	4
Hendrix Falls	5
Lac La Hache	6
Sheridan Lake.....	6
Sun Peaks	6
Wells Gray Provinz Park.....	7
Wanderungen	8
Big Timothy Mountain.....	8
Bridge Creek Falls.....	8
Cameron Ridge.....	9
Deception Falls & Whale Lake	9
Lone Butte	10
Mahood & Canim Falls	10
Mt. Begbie Lookout	11
Viewland Mountain.....	11
Windy Mountain	12

Ausflüge / Ausfahrten

Barkerville-Likely Rundreise


mehrtägige Rundfahrt, div. Sehenswürdigkeiten & Wandermöglichkeiten

Zeitbedarf: min. 2 bis 3 Tage
Distanz: ca. 1000 km, retour
Strassenkarte: S. 5, 6, 7, 11, 12, 13, 14, 19, 20, 21, 22, 28, 29, 30, 31
Backroad Mapbook
Vol. V, Cariboo, 2nd Ed.



Die Reise beginnt auf der Knight Lake Ranch. Via „Hwy 24“ und/oder Horse Lake Road geht's zum „Cariboo Hwy 97“ im Westen. Dem „Hwy 97“ entlang Richtung Norden folgt die Fahrt auf dem Gold Rush Trail nach Quesnel und von hier ostwärts auf dem „Hwy 26“ nach Barkerville. Von der alten Goldgräberstadt führt der Weg nun über ein System von Forststrassen ins Herzen des Ost Cariboo Gebiets. Von Likely bestehen verschiedene Möglichkeiten, nach Horsefly zu gelangen. Von Horsefly geht die Fahrt weiter via Hendrix Lake zum Canim Lake. Ein kurzer Abstecher zu den Canim und Mahood Falls im Wells Gray Provinzpark ist sicher lohnenswert, bevor die Fahrt zur Horse Lake Road weiter geht. Via „Hwy 24“ geht's wieder zurück zur Knight Lake Ranch.

Diese absolut sehenswürdige Rundfahrt bietet viel Abwechslung und ist ein perfektes Potpourri zum Kennenlernen des Cariboo Gebiets. Die Fahrt kann durch den Besuch verschiedener Kulturstätten und Sehenswürdigkeiten, Wanderungen, Mountain Bike Touren oder Kanu Ausflügen nach eigenem Geschmack gestaltet werden. Mit etwas Glück können Sie auch einige Tiere wie Kojoten, Bären, Elche, Eistaucher, etc. beobachten.



Blue River


eintägiger Ausflug

Zeitbedarf: 1 Tag, retour

Distanz: ca. 450 km



Eine grosse Attraktion in Blue River sind die River Safaris, auf denen tolle Tierbeobachtungen, wie zum Beispiel von Bären, Elchen etc. aus nächster Nähe möglich sind.



Canim, Mahood & Deception Falls Rundreise

eintägige Rundreise mit Wandermöglichkeiten

Zeitbedarf: 1 Tag, retour
Distanz: ca. 180 km
Strassenkarte: S. 6, 7, 14, 15
Backroad Mapbook
Vol. V, Cariboo, 2nd Ed.



Von Bridge Lake nach 100 Mile House. Weiter auf der Forest Grove Rd., Canim Lake Rd., Canim – Hendrix Lake Rd., dem Südufer des Canim Lakes entlang bis zum Parkplatz der Canim und Mahood Falls im Wells Gray Provinzpark. Nach dem Besuch dieser Wasserfälle geht's weiter Richtung Mahood Lake. Vor dem Besuch der Deception Falls empfiehlt sich ein Abstecher zum Mahood Lake im Bereich des Camping Platzes. Die Deception Falls sind über eine Strasse am Nordufer des Mahood Lakes und einen Wanderweg erschlossen.



Green Lake Rundreise

Rundreise mit Bade- & Wandermöglichkeiten

Zeitbedarf: ½ bis 1 Tag, retour
Distanz: ca. 80 bis 100 km
Strassenkarte: S. 6 & 7

Backroad Mapbook
Vol. V, Cariboo, 2nd Ed.




Von der Knight Lake Rd. via Eagan Lake Rd. zur North Bonaparte Rd. Hier links Richtung Crystal Lake abbiegen und der North Bonaparte Rd. bis zum Green Lake folgen. Am Green Lake gibt es mehrere Provinzparke mit Picknickplätzen und Badestränden. Via Watch Lake Rd. gelangt man nach Lone Butte. Von hier geht's dem Hwy. 24 entlang zurück nach Bridge Lake und zur Knight Lake Ranch.

Diese Tour kann durch verschiedene Umwegfahrten und Kurzwanderungen ergänzt werden.

Hendrix Falls

Kurzwanderung, Spaziergang

Zeitbedarf: 20 min, retour
Distanz: 1.5 km, retour
Strassenkarte: S. 14/E6 Backroad Mapbook
Vol. V, Cariboo, 2nd Ed.



Von Bridge Lake nach 100 Mile House. Weiter auf der Forest Grove Rd., Canim Lake Rd., Canim – Hendrix Lake Rd. dem Westufer des Canim Lakes entlang auf die Hendrix Rd. (6000 Rd.). Bei 6018 km (km 18 auf der 6000 Rd.) auf die Spanish Creek Rd. (7000 Rd.) abbiegen und nach 500 m nochmals rechts auf die 710 Rd. nach Süden abbiegen. Der 710 Rd. entlang weiterfahren bis zum ausgeschilderten Parkplatz auf der rechten Seite. Von hier aus ist's nur noch ein zehn minütiger Spaziergang bis zum 20 m hohen Hendrix Creek Wasserfall.

Bei einem Besuch der Canim Lake Gegend lohnt sich für Wasserfall Liebhaber ein Besuch des 20 m hohen Hendrix Creek Wasserfalls.

Als alternative Route kann entlang dem Hwy. 24 beim Sheridan Corner (Interlakes Mall) Richtung Mahood Lake (Wells Gray Provinzpark) auf die Horse Lake Rd. abgebogen werden. Weiter folgt die Fahrt der Mahood Lake Road (8000 Rd.) entlang Richtung Norden. Diese Fahrt kann mit einem Besuch des Mahood Lakes, der Canim und Mahood Falls oder der Deception Falls im Wells Gray Provinzpark kombiniert werden (vgl. separate Beschreibung). Der Canim Lake South Rd. (8100 Rd.) folgt die Fahrt dem Südufer des Canim Lakes entlang, bis die Canim – Hendrix Lake Rd. am Westufer erreicht wird und der Weg gemäss obiger Wegbeschreibung weiter geht.

Der Besuch des Hendrix Creek Wasserfalls kann auch mit einer Fahrt in den östlichen Teil der Spanish Creek Road verbunden werden, welche als Ausgangspunkt für Wanderungen oder Mountain Bike Touren im Wells Gray Provinzpark dienen kann (z.B. Spanish Lake Trails).

Lac La Hache

Tagesausflug

Sea Doo, Boots Fahrten, Gleitschirm segeln

Zeitbedarf: 1 Tag

Distanz: ca. 200 km



Am Lac La Hache, einem sehr langen See am Cariboo Gold Rush Trail, können Sea Doo's gemietet werden.



Sheridan Lake

Halbtagesausflug

Bootsfahrten, Fischen

Zeitbedarf: ½ Tag

Distanz: ca. 40 km, retour



Am nahe bei der Knight Lake Ranch gelegenen Sheridan Lake können Boote gemietet werden. Der Sheridan Lake ist beliebt zum Angeln.

Sun Peaks

Tagesausflug

Downhill Biking, Wandern

Zeitbedarf: 1 Tag

Distanz: ca. 400 km, retour



Das Sun Peaks Resort ist ein das grösste Skigebiet in der Nähe der Knight Lake Ranch. Im Sommer ist das Resort bekannt für Aktivitäten wie Wandern oder Downhill Biking.



Wells Gray Provinz Park

Tagesausflug

Fahrt plus Spaziergänge oder Wanderungen

White Water Rafting

Zeitbedarf: 1 Tag

Distanz: ca. 300 km, retour



Der Wells Gray Provinz Park ist das reinste Paradies für Liebhaber von Wasserfällen. Er weist auch viele Möglichkeiten für Spaziergänge und Wanderungen auf. Eine Aufzählung all der Sehenswürdigkeiten und Fauna, welche im Wells Gray Provinzpark zu bestaunen sind, würde hier den Rahmen sprengen. Sowohl auf der Knight Lake Ranch, wie auch im Visitor Information Center in Clearwater sind viele zusätzliche Informationen erhältlich.

In Clearwater können auch Schlauchboot Fahrten gebucht werden.



Wanderungen

Big Timothy Mountain

einfache Wanderung, guter Orientierungssinn
erforderlich

Zeitbedarf: 4 – 5 h, retour
Distanz: 14 km, retour
Höhenunterschied: 600 m
Max. Höhe: 2134 m.ü.M.
Strassenkarte: S. 14/C4 Backroad Mapbook
Vol. V, Cariboo, 2nd Ed.



Von Canim Lake aus entlang der „Canim – Hendrix Lake Rd“ und der „Hendrix Creek FSR (6000 Rd)“ nach Hendrix Lake. Kurz vor der Abzweigung zum Hendrix Lake Village führt links (Richtung Westen) eine Seitenstrasse, welche mit „Hendrix Mine“ beschildert ist, weg. Diese Strasse führt ca. 10 km den Hügel hinauf. Bei der Kies Barrikade besteht Parkiermöglichkeit.

Im Cariboo existieren zwei Berge mit ähnlichen Namen: Mount Timothy nahe Lac La Hache und Big Timothy Mountain, hier beschrieben. Der Big Timothy Mountain ist ein Vulkan Schlawkekegel, welcher aus einer über der Waldgrenze liegenden Hochebene mit zahlreichen kleinen Seelein herausragt. Der Big Timothy Mountain bietet eine wunderschöne Rundschau u.a. auf die Cariboo Mountains, die Berge im Wells Gray Provinzpark, sowie über die unendlichen Waldgebiete des Cariboo's. Der Weg zur Waldgrenze führt durch wunderschöne Blumenwiesen.

Bridge Creek Falls

Kurzwanderung, Spaziergang

Zeitbedarf: 30 min, Rundweg
Distanz: 2 km, retour
Höhenunterschied: 15 m
Max. Höhe: 1230 m.ü.M.
Strassenkarte: S. 6/E4 Backroad Mapbook
Vol. V, Cariboo, 2nd Ed.



Ausgangspunkt ist der Centennial Park in 100 Mile House. Von der Cedar Ave. zwischen „Health Center“ und „Day Care“ Gebäude Richtung Osten abbiegen. Im Centennial Park steht ein Parkplatz zur Verfügung.

Der Weg zum Bridge Creek Wasserfall ist ein schöner Spaziergang, welcher vom Centennial Park in 100 Mile House dem Bridge Creek entlang stromaufwärts führt. Unten am Wasserfall ist noch eine rostende Kaminstruktur zu sehen. Dies ist noch der einzige Rest einer alten mit Wasserrad betriebenen Sägerei. Der Wasserfall ist eigentlich zu jeder Jahreszeit attraktiv, wenn auch zu Zeiten mit viel Wasser oder im Winter wohl die beste Zeit für dessen Besuch ist.

Cameron Ridge

Tageswanderung

Zeitbedarf:	5 h, retour
Distanz:	14 km, retour
Höhenunterschied:	330 m
Max. Höhe:	1150 m.ü.M.
Strassenkarte:	S. 31/B7 Backroad Mapbook Vol. V, Cariboo, 2 nd Ed.



Von der Knight Lake Ranch geht die Auto-fahrt nach Likely. Dafür gibt es verschiedenste Wege: Via Canim Lake und Horsefly (vgl. Barkerville – Likely Rundreise), via 100 Mile House und Williams Lake oder 150 Mile House. In Likely bestehen Übernachtungsmöglichkeiten. Von Likely geht die Fahrt 20 km der Keithley Creek Road entlang bis zur Kreuzung Richtung Barkerville. Hier rechts abbiegen, über die Brücke fahren und links auf die Cariboo Lake Road (8400 Rd.) einbiegen. Entlang der 8400 Rd. gibt es Camping Möglichkeit. Nach rund 45 km entlang der 8400 Rd. gelangt man zur Little River Mining Road, dem Ausgangspunkt dieser Wanderung.

Der Cameron Ridge Trail gehört zu den grossartigsten und abwechslungsreichsten Wanderungen im Cariboo. Der Weg führt durch sehr abwechslungsreiches Gelände auf den Cameron Grat. Von hier aus bietet sich eine wunderschöne Aussicht auf die Cariboo Mountains, die hügelige, bewaldete Landschaft des Cariboos, sowie mehrere Seen und mäandernde Bäche und Flüsse. Ein Teil des Weges kann auch als Mountain Bike Tour gemacht werden.

Deception Falls & Whale Lake

Einfache Kurzwanderung

Zeitbedarf:	1 h, retour / 3 h retour
Distanz:	4 km, retour / 10 km retour
Höhenunterschied:	165 m / 300 m
Max. Höhe:	760 m.ü.M. / 950 m.ü.M.
Strassenkarte:	S. 14/G7, S. 15/A7 Backroad Mapbook Vol. V, Cariboo, 2 nd Ed.



Ausgangspunkt:

Alternative 1: Von Bridge Lake nach 100 Mile House. Weiter auf der Forest Grove Rd., Canim Lake Rd., Canim – Hendrix Lake Rd., dem Südufer des Canim Lakes entlang bis zum Mahood Lake Camping Platz. Vor dem Campingplatz links abbiegen, den Canim River überqueren und der Mahood Lake North Rd. bis zum Wanderweg Schild „Deception Falls“ folgen.

Alternative 2: Von Bridge Lake bis Sheridan Corner (Interlakes Mall), rechts abbiegen auf die Horse Lake Road und später auf die Mahood Lake Road (Wegweiser Richtung Wells Gray Provinz Park). Bei der Kreuzung mit der Canim Lake South Road (8100 Rd.) geht's rechts weiter entlang der Mahood Lake Road zum Mahood Lake Campingplatz. Vor dem Campingplatz links abbiegen, den Canim River überqueren und der Mahood Lake North Rd. bis zum Wanderweg Schild „Deception Falls“ folgen.

Der attraktive 40 m hohe Deception Wasserfall liegt am Deception Creek, welcher vom abgesehenen Bergsee namens Whale Lake zum Mahood Lake fließt.

Lone Butte

Kurzwanderung, einfaches kraxeln

Zeitbedarf: 30 min, retour
Distanz: 1 km, retour
Höhenunterschied: 75 m
Max. Höhe: 1235 m.ü.M.
Strassenkarte: S. 6/G6 Backroad Mapbook
Vol. V, Cariboo, 2nd Ed.



Ausgangspunkt: Von Bridge Lake auf dem „Hwy 24“ Richtung Westen bis 100 m vor die Abzweigung auf die „Lone Butte – Horse Lk Rd“. Hier rechts abbiegen und nach 5 m nochmals rechts Richtung Friedhof. Am Strassenrand parkieren.

Blick vom Lone Butte auf Irish Lake und Columbia Mountains

Der Felsen des „Lone Butte“ ragt wie eine Faust aus einer sonst eher flachen, bewaldeten Landschaft. Der „Lone Butte“ ist als „Stopfen“ aus ausgekühltem Lava in der Öffnung eines Vulkans entstanden. Der kurze Aufstieg auf den „Lone Butte“ ist dank der Panoramasicht auf jeden Fall lohnenswert. Etwas störend ist lediglich die auf dem Felsen montierte Antennenanlage.

Mahood & Canim Falls

Einfache Kurzwanderung, Spaziergang

Zeitbedarf: 45 min, retour
Distanz: 4 km, retour
Höhenunterschied: ca. 10 m
Max. Höhe: 775 m.ü.M.
Strassenkarte: S. 7/G1 Backroad Mapbook
Vol. V, Cariboo, 2nd Ed.



Ausgangspunkt:

Alternative 1: Von Bridge Lake nach 100 Mile House. Weiter auf der Forest Grove Rd., Canim Lake Rd., Canim – Hendrix Lake Rd., dem Südufer des Canim Lakes entlang bis zum Parkplatz der Mahood und Canim Falls im Wells Gray Provinz-park.

Alternative 2: Von Bridge Lake bis Sheridan Corner (Interlakes Mall), rechts abbiegen auf die Horse Lake Road und später auf die Mahood Lake Road (Weg-weiser Richtung Wells Gray Provinz Park). Bei der Kreuzung mit der Canim Lake South Road (8100 Rd.) geht's rechts weiter entlang der Mahood Lake Road zum Parkplatz der Mahood und Canim Falls im Wells Gray Provinz Park.

Sowohl der Mahood wie auch der Canim Wasserfall sind Ausläufe des Canim Lakes. Das Wasser der beiden Wasserfälle fließt im Canim River weiter in den tiefer gelegenen Mahood Lake.

Mt. Begbie Lookout

Einfache Kurzwanderung

Zeitbedarf:	30 min, retour
Distanz:	0.8 km, retour
Höhenunterschied:	ca. 60 m
Max. Höhe:	1276 m.ü.M.
Strassenkarte:	S. 6/E7 Backroad Mapbook Vol. V, Cariboo, 2 nd Ed.



Der Mt. Begbie befindet sich rund 20 km südlich von 100 Mile House auf der Ostseite des „Hwy. 97“. Am Fusse des Berges, auf dem Begbie Summit, befindet sich an der Lookout Road ein Parkplatz mit Picknicktischen. Hier beginnt der Fussweg zum Mt. Begbie Feuer Wachturm.

Der Mt. Begbie ist mit seinen 1276 m Höhe der höchst gelegene Punkt am „Hwy 97“. An einem klaren Tag kann die Sichtweite bis zu 160 km betragen. Das 360° Panorama bietet unter anderem Sicht auf die sich im Nordosten befindenden schneebedeckten Bergspitzen im Wells Gray Provinzpark oder auf die im Südwesten gelegene Marble Range.

Viewland Mountain

Tageswanderung

Zeitbedarf:	2 ½ h, retour
Distanz:	4 km, retour
Höhenunterschied:	353 m
Max. Höhe:	1326 m.ü.M.
Strassenkarte:	S. 21/F6 Backroad Mapbook Vol. V, Cariboo, 2 nd Ed.



Von der Knight Lake Ranch geht die Autofahrt nach Horsefly. Dafür gibt es verschiedenste Wege: Via Canim Lake nach Horsefly (vgl. Barkerville – Likely Rundreise), oder via 100 Mile House und 150 Mile House. In Horsefly bestehen Übernachtungsmöglichkeiten. Von Horsefly geht die Fahrt 22 km der Hen Ingram Lake Road (Z-Rd.) entlang und rechts weg weitere 1.3 km der Viewland Creek Forest Road entlang.

Der Wanderweg zum Viewland Mountain ist gut unterhalten und einfach zu gehen, wenn auch teilweise relativ steil. Der Weg führt vollständig durch Wald mit Douglasien (Douglas fir) und Zedern. Im unteren Teil hat es auch einige grosse Cottonwoods (Weiden). Der Waldboden ist reichlich mit Krautgewächsen versehen. Auf dem Gipfel angekommen wird einem klar, woher dieser Berg seinen Namen hat. Die Aussicht ist schlichtweg grandios. Der Viewland Mountain bietet eine 360° Rundumsicht über das wald- und seenreiche Cariboo Gebiet. Richtung Nordosten liegt der Nord-Arm des Quesnel Lakes, welcher mit einer Länge von 100 km und einer Tiefe von 610 m der grösste See im Cariboo ist. Desweiteren sind die schneebedeckten Berge und Gletscher der Cariboo Mountain und Wells Gray Provinz Parks zu sehen.

Diese Wanderung ist absolut zu empfehlen und kann gut mit der Barkerville-Likely Rundreise, welche ja auch in Teilstücken zurückgelegt werden kann, kombiniert werden.

Windy Mountain

Halbtageswanderung

Zeitbedarf:	3 - 3½ h, retour
Distanz:	7.6 km, retour
Höhenunterschied:	488 m
Max. Höhe:	1951 m.ü.M.
Strassenkarte:	S. 7/G4 Backroad Mapbook Vol. V, Cariboo, 2 nd Ed.



Von der Knight Lake Ranch geht die Auto-fahrt zuerst auf den Hwy. 24 Richtung Westen. Östlich des Roe Lakes biegen wir rechts auf die Judson Rd. ab. Bei der Kreuzung Judson Rd. / Bridge Lake North Rd. halten wir uns links und fahren auf der Judson Rd. weiter Richtung Norden. Nach rund 2.8 km biegen wir rechts auf die Windy Mtn. Forest Rd. ab. Dieser Forststrasse folgen wir nun für rund 23 km, bevor wir uns bei einer Gabelung rechts halten. Nach rund 2.4 km erreichen wir in eine Steigung mit einer 160° Linkskurve, wo der Wanderweg zum Windy Mountain beginnt. Es ist zu beachten, dass die letzten rund 2 km nur mit einem Fahrzeug mit hoher Bodenfreiheit, z.B. Allrad Pick-up Truck, passierbar sind, da einige Wassergräben durchfahren werden müssen.

Der Wanderweg zum Windy Mountain ist gut unterhalten und einfach zu gehen, wenn auch teilweise relativ steil. Der Weg führt entlang einem Kiessträsschen, welches teilweise auch von ATV's (All Terrain Vehicles, 4-Wheelers) befahren wird, zuerst durch den Wald. Nach rund 1.8 km gibt es eine Kreuzung in einer 130° Kurve. Grundsätzlich führen beide Wege auf den Windy Mountain, es ist jedoch empfehlenswert, um die Kurve herum rechts zu halten und nicht links wegzugehen. Nach und nach erreicht man einige offenen Stellen mit toller Aussicht. In den Wiesen blühen insbesondere im Juni und Juli zahlreiche Blumen. Auf dem Windy Mountain bietet sich dem Wanderer eine wunderbare 360° Rundumsicht über das wald- und seenreiche Cariboo Gebiet, sowie schneebedeckte Berge und Gletscher des Wells Gray Provinzparcs.

Die Fahrt und Wanderung zum Windy Mountain ist sehr abwechslungsreich und bietet einen vielfältigen Eindruck über das Cariboo Gebiet. Mit etwas Glück kann auch schon mal ein Elch oder Bär beobachtet werden.